



## Kleine Probstrunde

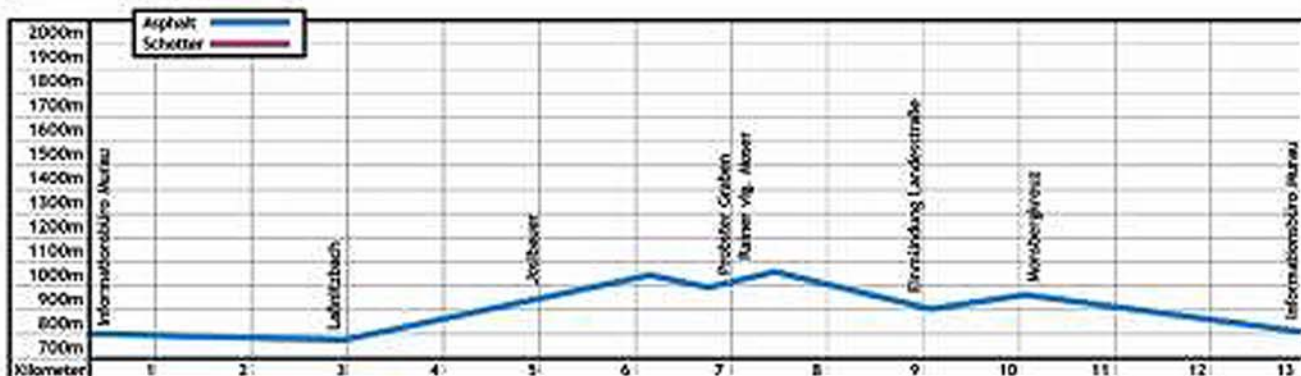
Start & Ziel	Informationsbüro Murau 815 m
Höchster Punkt	Roaner vlg. Moser 1050 m
Streckenlänge	13 km
Höhendifferenz	300 m
Fahrzeit	ca. 1 1/2 Stunden
Beschilderung	Bike2
Einkehr	Keine



- Anforderung** Einsteigertour für Anfänger auf Asphalt - Anstiege bis 10%, 8,8 km wenig befahrene Gemeindestraßen, 4,2 km mäßig befahrene Landesstraße
- Sehenswertes** Monsbergkreuz, spätgotischer Bildstock von Marx Schokotnigg

### Routenbeschreibung

Informationsbüro Murau beim Hallenbad - Stolzalpenkreisverkehr Richtung Scheifling - am nächsten Kreisverkehr rechts ab ca. 200 m Richtung St.Lambrecht - nach der Murbrücke links ab - nach dem Bahnübergang links ab - Laßnitzbach - Wirt am Stein - Kreuzung Joslbauer rechts ab - vlg. Döllner nach 200 m an der Kreuzung gerade weiter - Probster Graben - vlg. Moser höchste Stelle der Tour 1050 m - Kreuzung vlg. Lindner rechts ab - Einmündung zur Landesstraße rechts ab - Monsbergkreuz - Murau.





## Große Probstrunde



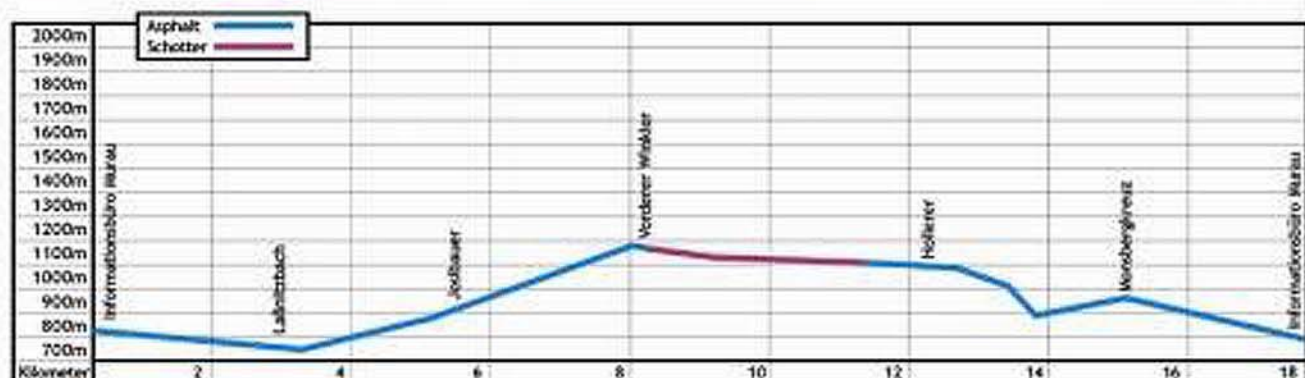
Informationsbüro Murau 815 m	Start & Ziel
Vorderer Winkler 1200 m	Höchster Punkt
17 km	Streckenlänge
470 m	Höhendifferenz
2 Stunden	Fahrzeit
Bike3	Beschilderung
Keine	Einkehr

Mittel - Anstieg bis 10%, 15,8 km Asphalt, 1,2 km Schotter, 12,8 km wenig befahrene Gemeindestr., 4,2 km mäßig befahrene Landesstraße  
**Anforderung**  
 Monsbergkreuz, spätgotischer Bildstock von Marx Schokotnigg **Sehenswertes**

### Routenbeschreibung



Informationsbüro Murau beim Hallenbad - Stolzalpenkreisverkehr Richtung Scheifling - am nächsten Kreisverkehr rechts ab ca. 200 m Richtung St. Lambrecht - nach der Murbrücke links ab - nach dem Bahnübergang links - Laßnitzbach - Wirt am Stein - Kreuzung Joslbauer rechts - vlg. Döllner nach 200 m an der Kreuzung links ab - vlg. Rainer - vlg. Vorderer Winkler höchste Stelle der Tour 1200m - an der Kreuzung rechts - Hintere Probstergrabenbrücke - Schotterstraße bis vlg. Gafferbauer - Kreuzung Laßnitzhütte rechts ab - Kreuzung vlg. Lindner gerade weiter - Einmündung zur Landesstraße rechts ab - Monsbergkreuz - Murau.





## Karchaurunde

Informationsbüro Murau 815 m

Kleines Tauernbründl 1335 m

33 km

790 m

3 Stunden

Bike9 und

Straßenbeschilderung

Gasthöfe entlang der Strecke

**Start & Ziel**

**Höchster Punkt**

**Streckenlänge**

**Höhendifferenz**

**Fahrzeit**

**Beschilderung**

**Einkehr**

**Anforderung**

**Sehenswertes**



Mittlere Biketour - 31 km Asphalt - 2 km Schotterstraße

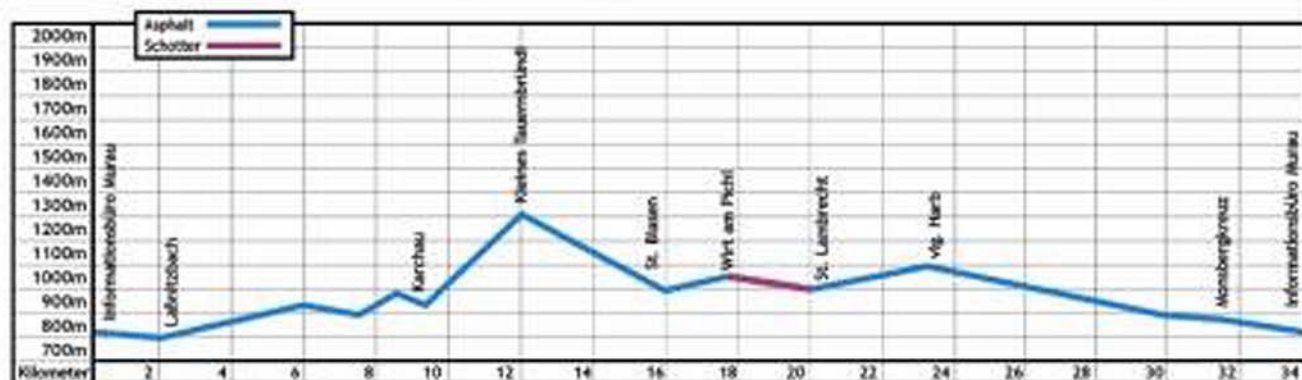
Ransmoarkehre Aussichtspunkt von den Radstädter- zu den Seckauer Tauern

Stift St. Lambrecht - am Weg nach Murau der spätgotische Bildstock

Monsbergkreuz von Marx Schokotnigg

### Routenbeschreibung

Informationsbüro Murau beim Hallenbad - Stolzalpenkreisverkehr Richtung Scheifling - am nächsten Kreisverkehr rechts ab ca. 200 m Richtung St.Lambrecht - nach der Murbrücke links ab - nach dem Bahnübergang links ab - Laßnitzbach - Wirt am Stein - Kreuzung Joslbauer gerade weiter - Karchau - Ransmoarkehre Aussichtspunkt - Kleines Tauernbründl, höchster Punkt der Tour 1335 m - Seebauer - St. Blasen - nach ca. 1 km Kreuzung Eiswelt Wanderweg rechts ab - Wirt am Pichl, Beginn der Schotterstraße - Heiligenstadt gerade weiter - St.Lambrecht Ende Schotterstraße - Beginn Ortsdurchfahrt St.Lambrecht rechts ab - auf der Landestraße nach Murau.





## BIKE & HIKE - Frauenalpe

Informationsbüro Murau 815 m	<b>Start &amp; Ziel</b>
Bike: Murauerhütte 1583 m	<b>Höchster Punkt</b>
Hike: Frauenalpe 1997 m	
Bike: 20 km, Hike: 7 km <i>Hin- u. Rückweg</i>	<b>Streckenlänge</b>
Bike: 820 m, Hike: 414 m	<b>Höhendifferenz</b>
Bike: 3 Std. <i>Auf- u. Abfahrt</i>	<b>Fahrzeit</b>
Hike: 2 Std. <i>Auf- u. Abstieg</i>	
Murradweg R2 und Bike7	<b>Beschilderung</b>



Ab Murauerhütte Wandermarkierung Nr. 132 zur Frauenalpe  
 Murauerhütte und Hotel Krusche / Gipfelkapelle, Panoramastein **Einkehr/Sehenswert**  
 Schwere Biketour - Forststraße 6 km bis 16% Steigung - Asphalt 14 km **Anforderung**

### Routenbeschreibung

**Bike:** Informationsbüro Murau beim Hallenbad - westlich zum Doppelkreisverkehr Richtung Tamsweg - bis zum Roten Kreuz - Bundesstraße überqueren - Murradweg R2 bis Haltestelle Kalindorf - Bahnübergang links ab - Pension Purgstaller links ab - Beginn Forstweg - nun immer der Beschilderung entlang bis zur Asphaltstraße bergauf Richtung Murauerhütte.

**Hike:** Murauerhütte - Käsereihütte - Bernhard Fest Hütte Frauenalpe 1997 m.  
 Abstieg wie Aufstieg.

**Bike:** Abfahrt auf der Asphaltstraße nach Murau.

